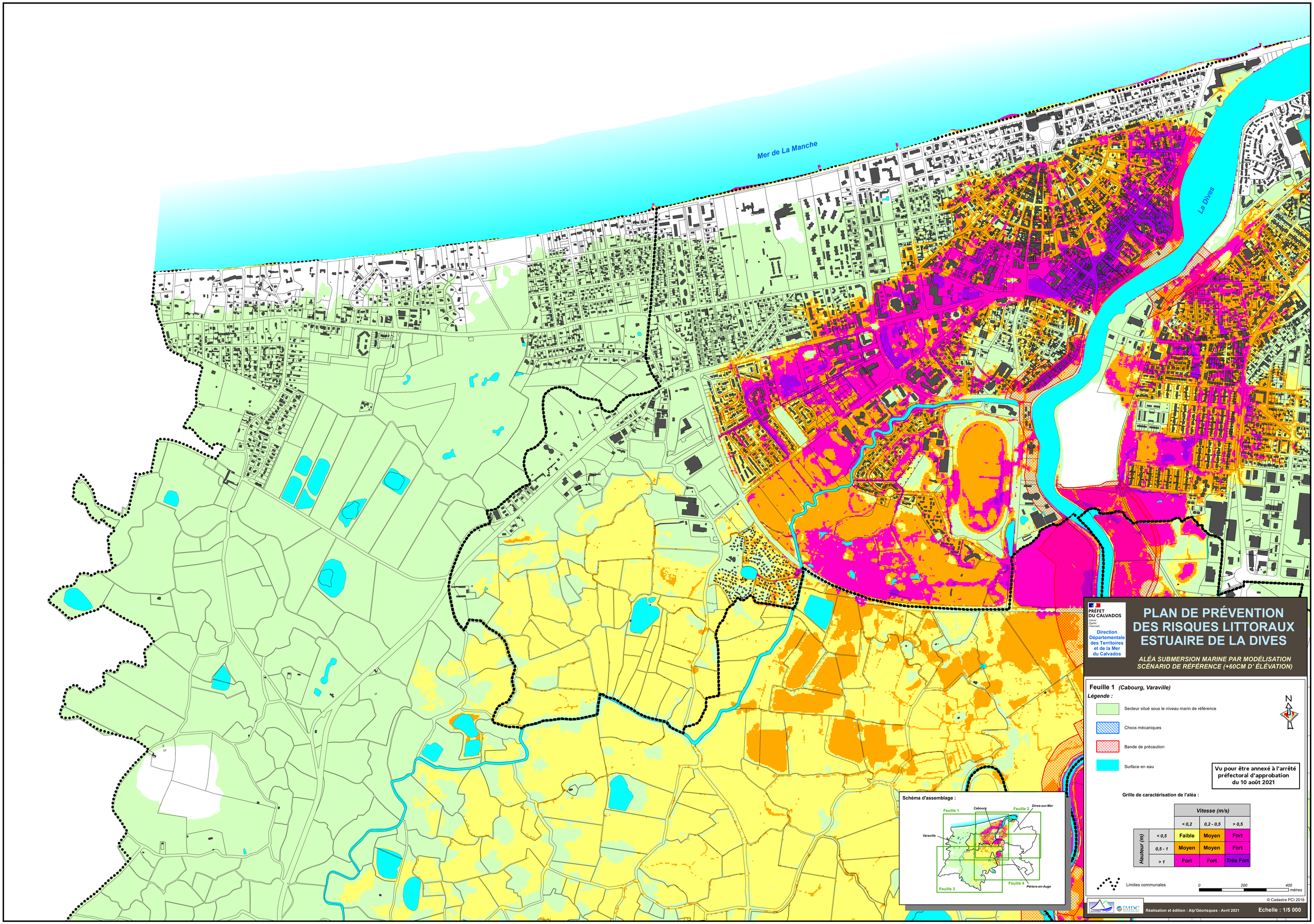
Mer de La Manche
La Dives
PRÉFET DU CALVADOS
Direction Départementale des Territoires et de la Mer du Calvados
PLAN DE PRÉVENTION DES RISQUES LITTORAUX ESTUAIRE DE LA DIVES
ALÉA SUBMERSION MARINE PAR MODÉLISATION
SCÉNARIO DE RÉFÉRENCE (+60CM D' ÉLÉVATION)
Feuille 1 (Cabourg, Varaville)
Légende :
Secteur situé sous le niveau marin de référence
Chocs mécaniques
Bande de précaution
Surface en eau
N
Vu pour être annexé à l'arrêté préfectoral d'approbation du 10 août 2021
Grille de caractérisation de l'aléa :
Vitesse (m/s)
< 0,2
0,2 - 0,5
> 0,5
Hauteur (m)
< 0,5
Faible
Moyen
Fort
0,5 - 1
Moyen
Moyen
Fort
> 1
Fort
Fort
Très Fort
Limites communales
0
200
400
mètres
© Cadastre PCI 2016
Réalisation et édition : Alp'Géorisques - Avril 2021
Echelle : 1/5 000
Schéma d'assemblage :
Feuille 1
Feuille 2
Feuille 3
Feuille 4
Cabourg
Dives-sur-Mer
Varaville
Périers-en-Auge

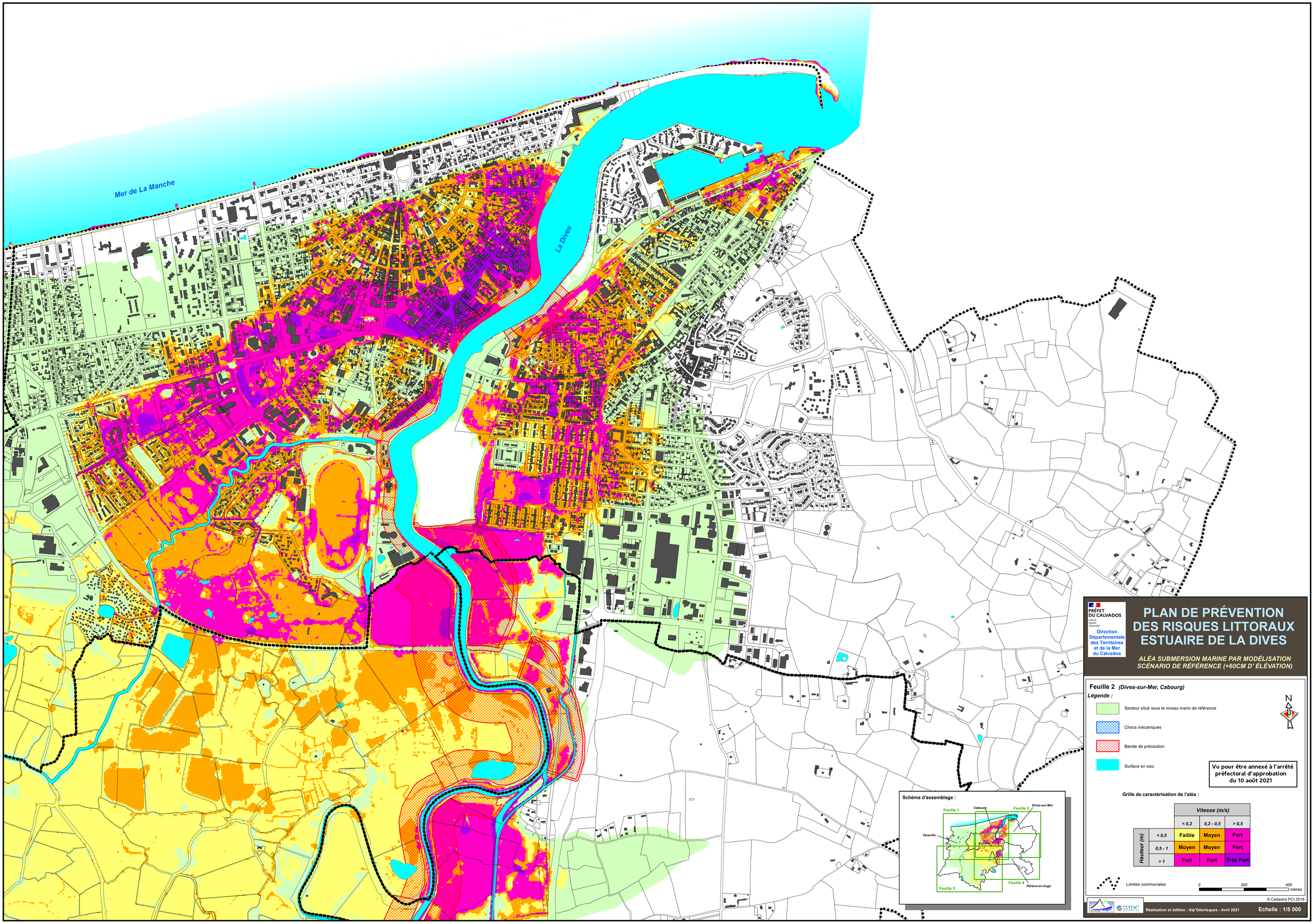

PRÉFET DU CALVADOS
Liberté
Égalité
Fraternité

Direction Départementale des Territoires et de la Mer du Calvados

PLAN DE PRÉVENTION DES RISQUES LITTORAUX ESTUAIRE DE LA DIVES

ALÉA SUBMERSION MARINE PAR MODÉLISATION SCÉNARIO DE RÉFÉRENCE (+60CM D' ÉLÉVATION)

Feuille 2 *(Dives-sur-Mer, Cabourg)*

Légende :

- Secteur situé sous le niveau marin de référence
- Chocs mécaniques
- Bande de précaution
- Surface en eau

N

Vu pour être annexé à l'arrêté préfectoral d'approbation du 10 août 2021

Grille de caractérisation de l'aléa :

		Vitesse (m/s)		
		< 0,2	0,2 - 0,5	> 0,5
Hauteur (m)	< 0,5	Faible	Moyen	Fort
	0,5 - 1	Moyen	Moyen	Fort
	> 1	Fort	Fort	Très Fort

Limites communales

0 200 400 mètres

© Cadastre PCI 2016

Réalisation et édition : Alp'Géorisques - Avril 2021

Echelle : 1/5 000

PRÉFET
DU CALVADOS
Liberté
Égalité
Fraternité

Direction Départementale des Territoires et de la Mer du Calvados

PLAN DE PRÉVENTION DES RISQUES LITTORAUX ESTUAIRE DE LA DIVES

ALÉA SUBMERSION MARINE PAR MODÉLISATION
SCÉNARIO DE RÉFÉRENCE (+60CM D' ÉLÉVATION)

Feuille 3 ***(Varaville)***

Légende :

- Secteur situé sous le niveau marin de référence
- Chocs mécaniques
- Bande de précaution
- Surface en eau

N

Vu pour être annexé à l'arrêté préfectoral d'approbation du 10 août 2021

Grille de caractérisation de l'aléa :

		Vitesse (m/s)		
		< 0,2	0,2 - 0,5	> 0,5
Hauteur (m)	< 0,5	Faible	Moyen	Fort
	0,5 - 1	Moyen	Moyen	Fort
	> 1	Fort	Fort	Très Fort

Limites communales

0 200 400 mètres

© Cadastre PCI 2016

Réalisation et édition : Alp'Géorisques - Avril 2021

Echelle : 1/5 000

Schéma d'assemblage :

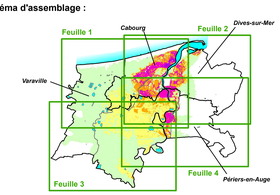

PRÉFET
DU CALVADOS
Liberté
Égalité
Fraternité

Direction
Départementale
des Territoires
et de la Mer
du Calvados

PLAN DE PRÉVENTION DES RISQUES LITTORAUX ESTUAIRE DE LA DIVES

ALÉA SUBMERSION MARINE PAR MODÉLISATION SCÉNARIO DE RÉFÉRENCE (+60CM D' ÉLÉVATION)

Feuille 4 ***(Périers-en-Auge)***

Légende :

- Secteur situé sous le niveau marin de référence
- Chocs mécaniques
- Bande de précaution
- Surface en eau

N

Vu pour être annexé à l'arrêté préfectoral d'approbation du 10 août 2021

Grille de caractérisation de l'aléa :

		Vitesse (m/s)		
		< 0,2	*0,2 - 0,5*	*> 0,5*
Hauteur (m)	*< 0,5*	Faible	Moyen	Fort
	0,5 - 1	Moyen	Moyen	Fort
	> 1	Fort	Fort	Très Fort

Limites communales

0 200 400 *mètres*

© Cadastre PCI 2016

Schéma d'assemblage :

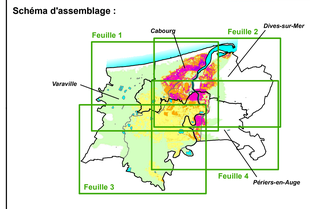

Réalisation et édition : Alp'Géorisques - Avril 2021

Echelle : 1/5 000